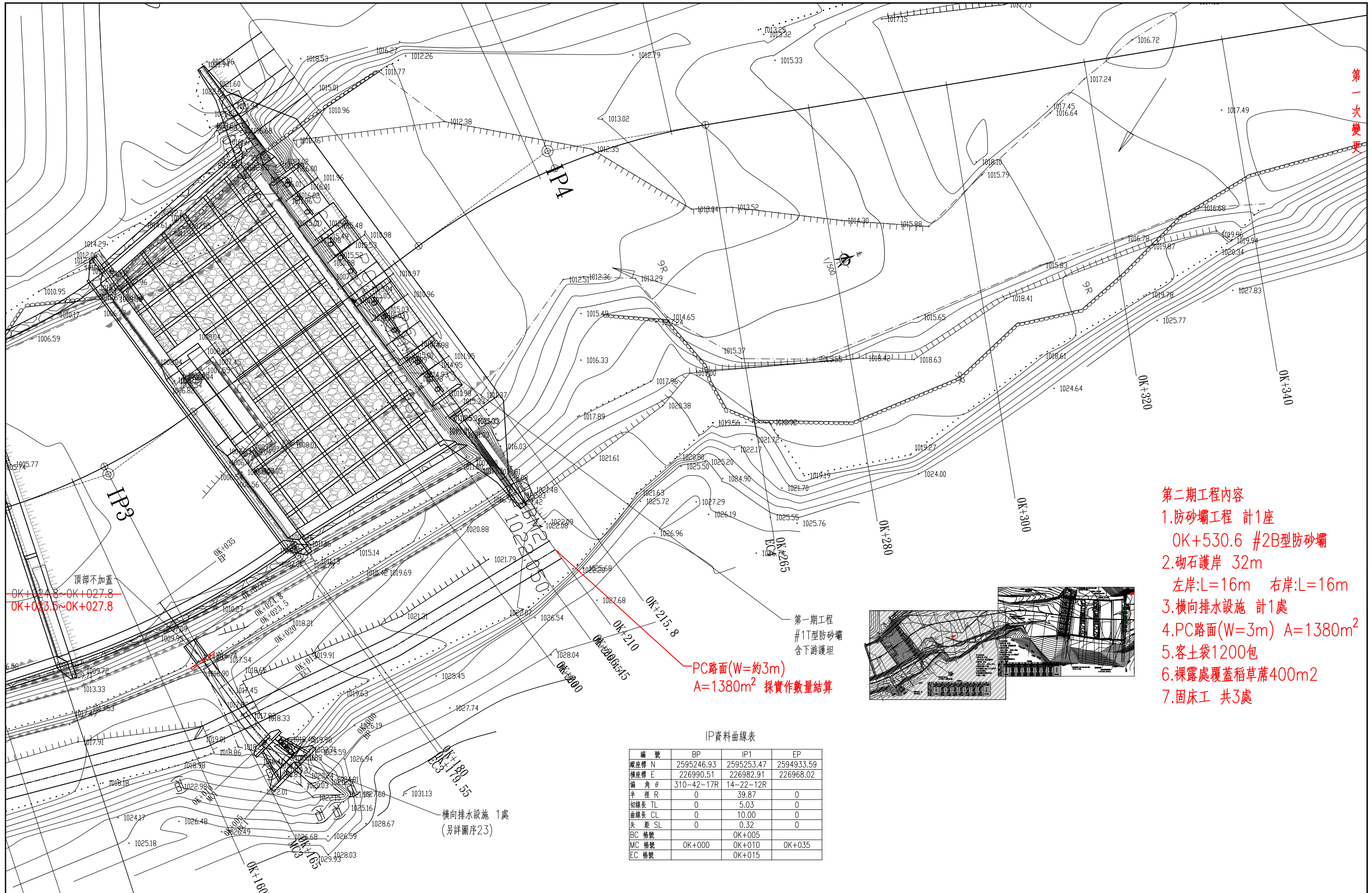
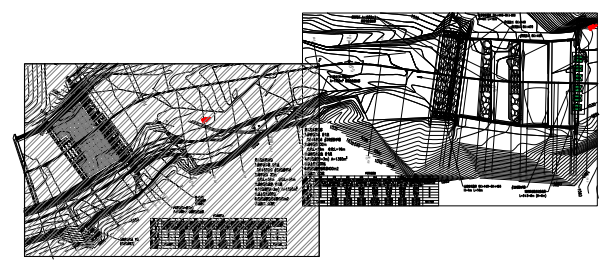


第一次變更



- 第二期工程內容
1. 防砂壩工程 計1座  
OK+530.6 #2B型防砂壩
  2. 砌石護岸 32m  
左岸:L=16m 右岸:L=16m
  3. 橫向排水設施 計1處
  4. PC路面(W=3m) A=1380m<sup>2</sup>
  5. 客土袋1200包
  6. 裸露處覆蓋稻草蓆400m<sup>2</sup>
  7. 固床工 共3處



第一期工程  
#1T型防砂壩  
含下游護坦

PC路面(W=約3m)  
A=1380m<sup>2</sup> 採實作數量結算

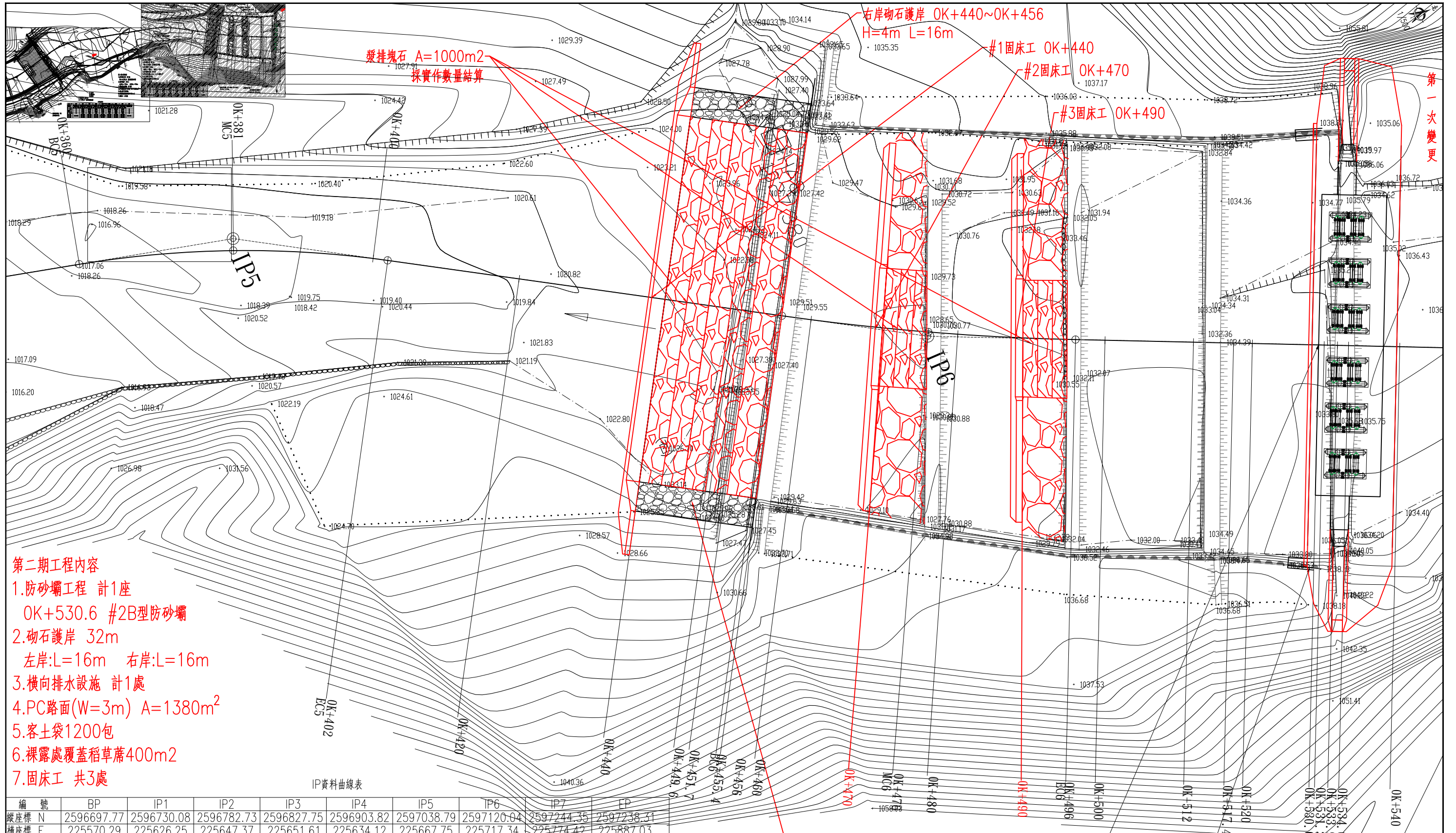
IP資料曲線表

編號	BP	IP1	EP
縱座標 N	2595246.93	2595253.47	2594933.59
橫座標 E	226990.51	226982.91	226968.02
偏角 θ	310-42-17R	14-22-12R	
半徑 R	0	39.87	0
切線長 TL	0	5.03	0
曲線長 CL	0	10.00	0
矢距 SL	0	0.32	0
BC 樁號		OK+005	
MC 樁號	OK+000	OK+010	OK+035
EC 樁號		OK+015	

橫向排水設施 1處  
(另詳圖序23)

行政院農業委員會水土保持局南投分局	主管:	設計:	工程名稱: 巴沙娜橋上下游野溪整治二期工程		設計單位	技師執業圖記	圖序 0 2-1
	技師:	繪圖:	圖名: 平面圖1				
	校核:	日期:	比例尺: 1:500				





**第二期工程內容**

1. 防砂壩工程 計1座  
OK+530.6 #2B型防砂壩
2. 砌石護岸 32m  
左岸:L=16m 右岸:L=16m
3. 橫向排水設施 計1處
4. PC路面(W=3m) A=1380m<sup>2</sup>
5. 客土袋1200包
6. 裸露處覆蓋稻草蓆400m<sup>2</sup>
7. 固床工 共3處

IP資料曲線表

編號	BP	IP1	IP2	IP3	IP4	IP5	IP6	IP7	FP
縱座標 N	2596697.77	2596730.08	2596782.73	2596827.75	2596903.82	2597038.79	2597120.04	2597244.35	2597238.31
橫座標 E	225570.29	225626.25	225647.37	225651.61	225634.12	225667.75	225717.34	225774.42	225887.03
偏角 θ	60-00-14R	38-08-46L	16-29-00L	18-19-13L	26-56-14R	17-24-11R	6-43-55L	68-24-20R	
半徑 R	0	48.06	104.28	93.82	95.72	138.28	340.44	33.50	0
切線長 TL	0	16.62	15.10	15.13	22.92	21.16	20.02	22.77	0
曲線長 CL	0	32.00	30.00	30.00	45.00	42.00	40.00	40.00	0
矢距 SL	0	2.79	1.09	1.21	2.71	1.61	0.59	7.01	0
BC 樁號		OK+048	OK+105	OK+150	OK+220	OK+360	OK+456	OK+590	
MC 樁號	OK+000	OK+064	OK+120	OK+165	OK+242.5	OK+381	OK+476	OK+610	OK+720
EC 樁號		OK+080	OK+135	OK+180	OK+265	OK+402	OK+496	OK+630	

主管： 設計：  
技師： 繪圖：  
校核： 日期：

工程名稱： 巴沙娜橋上下游野溪整治二期工程  
圖名： 平面圖1  
比例尺： 1:500

設計單位： 技師執業圖記  
山林技術顧問有限公司  
圖序 0 2-2  
圖號 2-2

第一次變更