

數量計算表

圖例	工項名稱	數量計算	備註
	緣石·清水磚·23x11x6cm	L=289m	詳圖 L3-1-D
	鍍鋅鋼板收邊 150*100*4mm	L=54.5+18.1+26 =98.6m	詳圖 L3-1-C
	鋪設th=均15cm 混凝土表面粉光刷毛	A=534.4m ²	詳圖 L3-1-A
	鋪設植草磚·20*20*8cm	A=27.5+51.7=79m ²	詳圖 L3-2
	緣石·洗石面磚· 30x10x15cm	A=64m	詳圖 L3-2-B
	鋪設入口廣場鋪面	A=228m ²	詳圖 L3-1-F
	砌1B紅磚牆,H=1m	L=13.5m	詳圖 L3-6
	休憩座椅(樣式一)	L=7.8+6.1+8=21.9m	詳圖 L3-5-E
	休憩座椅(樣式二)	4組	詳圖 L3-5-F
	草坡塊石座椅	L=6.8+11.7+6=24.5m	詳圖 L3-5-A
	草坡塊石階梯	2.4m	詳圖 L3-5-D
	木排樁護岸	L=62.5m	詳圖 L3-24
	竹框浮動生態設施	6組	詳圖 L3-25
	小雨燕藝術桁架	1座	詳圖 L3-29
	馬賽克在地意象鋪面	6組	
	預鑄陰井· 內徑=70*70*110cm	2組	詳圖 L3-28
	Ø15cm PVE厚管	L=(6.5+13)*2=39m	詳圖 L3-28

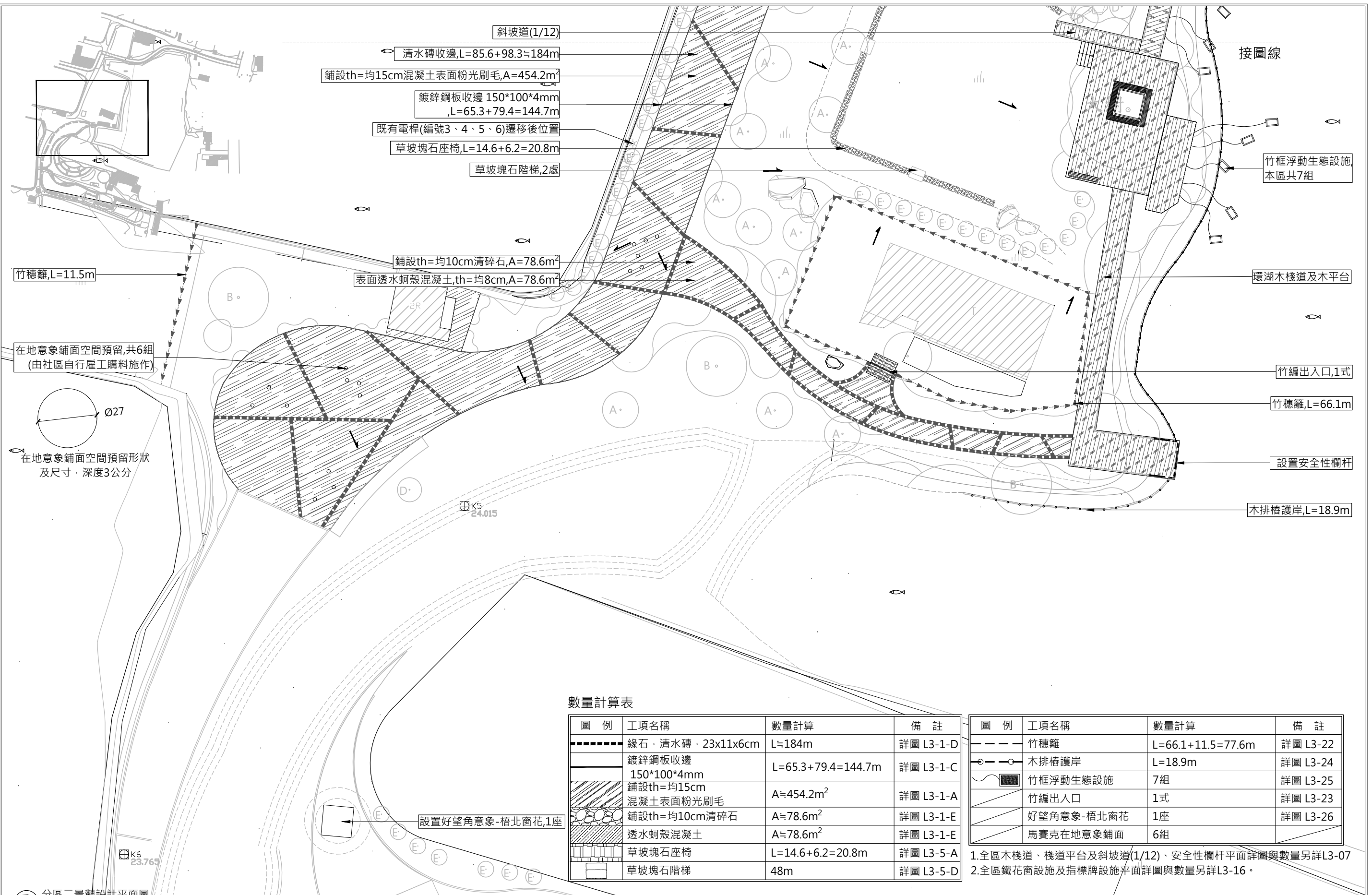
1.全區木棧道及棧道平台、安全性欄杆平面詳圖與數量另詳L3-07。
2.全區鐵花窗設施及指標牌設施平面詳圖與數量另詳L3-16。



分區一景觀設計平面圖
U-02 SCALE:1/300(A3)1/150(A1) Ref.

主辦單位：行政院農業委員會水土保持局 南投分局	主管：	設計：	工程名稱：口湖鄉梧北村環塘生態體驗營造工程 Project Title	設計單位公司章	設計單位 鼎晟 Ding Cheng 工程顧問有限公司	技師執業圖記	圖序 ()		
	技師：	繪圖：					圖名：分區一景觀設計平面圖 Drawing Name	比例：A1=1:150 SCALE A3=1:300	圖號 (L1-02)
	校核：勝	日期：2023.10.2							

FILE NAME:
XREF:



數量計算表

圖例	工項名稱	數量計算	備註
——	緣石·清水磚·23x11x6cm	L=184m	詳圖 L3-1-D
——	鍍鋅鋼板收邊 150*100*4mm	L=65.3+79.4=144.7m	詳圖 L3-1-C
——	鋪設th=均15cm 混凝土表面粉光刷毛	A=454.2m ²	詳圖 L3-1-A
——	鋪設th=均10cm清碎石	A=78.6m ²	詳圖 L3-1-E
——	透水蚵殼混凝土	A=78.6m ²	詳圖 L3-1-E
——	草坡塊石座椅	L=14.6+6.2=20.8m	詳圖 L3-5-A
——	草坡塊石階梯	48m	詳圖 L3-5-D

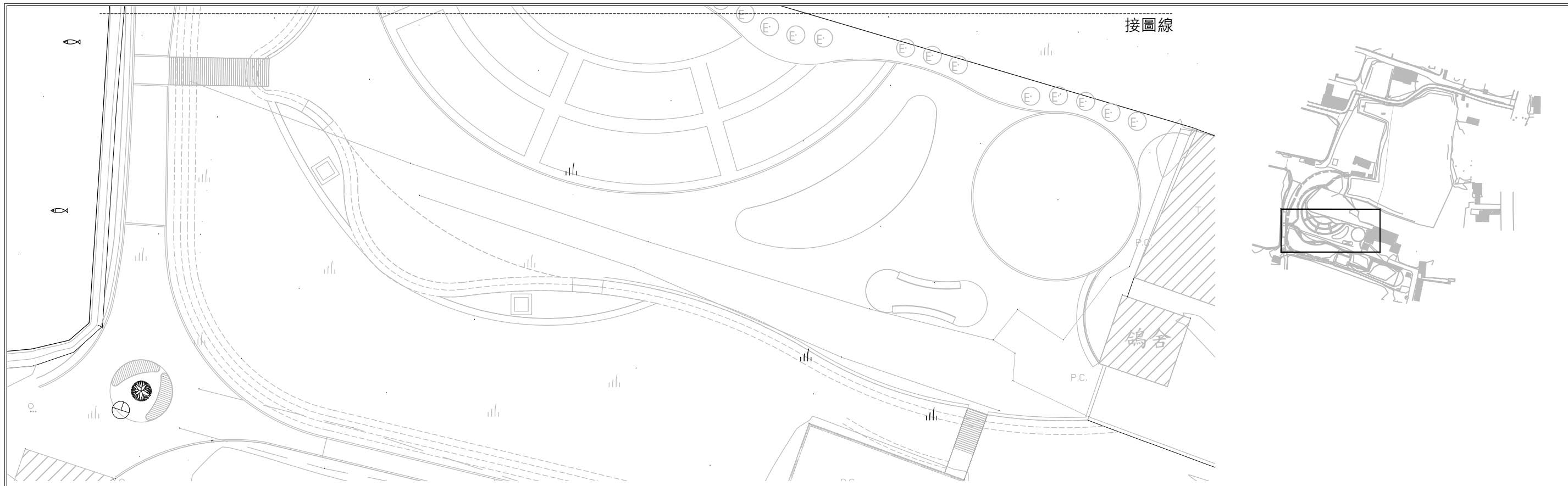
圖例	工項名稱	數量計算	備註
——	竹籬	L=66.1+11.5=77.6m	詳圖 L3-22
——	木排棧護岸	L=18.9m	詳圖 L3-24
——	竹框浮動生態設施	7組	詳圖 L3-25
——	竹編出入口	1式	詳圖 L3-23
——	好望角意象-梧北窗花	1座	詳圖 L3-26
——	馬賽克在地意象鋪面	6組	

1.全區木棧道、棧道平台及斜坡道(1/12)、安全性欄杆平面詳圖與數量另詳L3-07
 2.全區鐵花窗設施及指標牌設施平面詳圖與數量另詳L3-16。

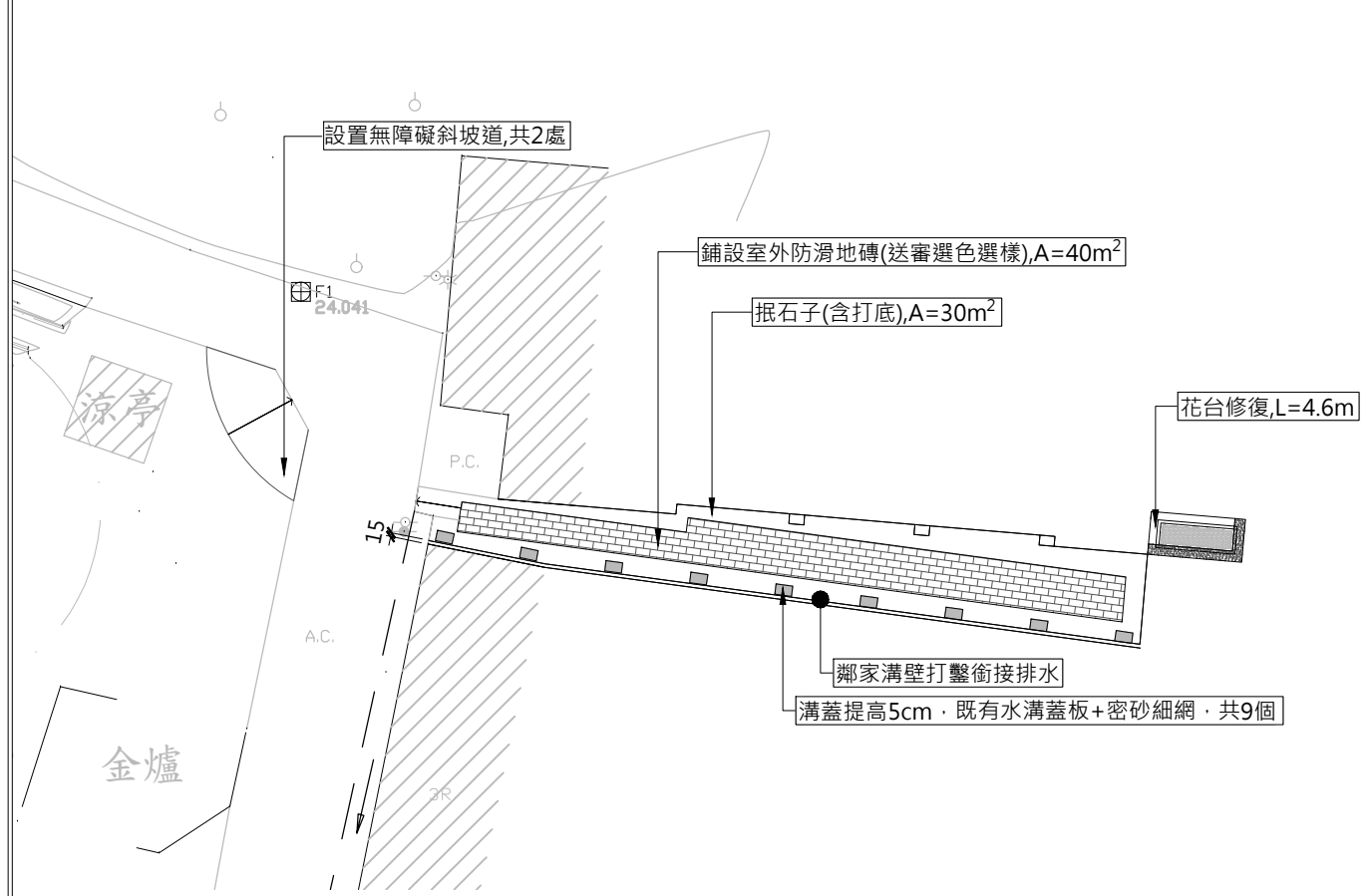
分區二景觀設計平面圖
 U-03 SCALE:1/ 200(A3)1/150(A1) Ref:

主辦單位：行政院農業委員會水土保持局 南投分局	主管：	設計：	工程名稱：口湖鄉梧北村環塘生態體驗營造工程 Project Title	設計單位公司章	設計單位 鼎晟 Ding Cheng 工程顧問有限公司	技師執業圖記	圖序 ()		
	技師：	繪圖：					圖名：分區二景觀設計平面圖 Drawing Name	比例：A1=1:150 SCALE A3=1:300	圖號 (L1-03)
	校核：	日期：2023.10.3							

FILE NAME:
XREF:



1 分區三景觀設計平面圖
L1-04 SCALE:1/ 300(A3)1/150(A1) Ref.



2 分區四景觀設計平面圖
L1-04 SCALE:1/ 300(A3)1/150(A1) Ref.



圖例	工項名稱	數量計算	備註
	鋪設室外止滑磚	A=40m ²	詳圖 L3-1-1
	既有水溝蓋板提升+密砂細網	9組	
	振石子(含打底)	A=30m ²	
	無障礙斜坡道	1+1=2處	詳圖 L3-3
	花台修復	L=4.6m	詳圖 L3-27-B

1.全區鐵花窗設施及指標牌設施平面詳圖與數量另詳L3-16。

主辦單位：行政院農業委員會水土保持局 南投分局	主管：	設計：	工程名稱：口湖鄉梧北村環塘生態體驗營造工程 Project Title	設計單位公司章	設計單位 鼎晟 Ding Cheng 工程顧問有限公司	技師執業圖記	圖序 ()		
	技師：	繪圖：					圖名：分區三景觀設計平面圖 Drawing Name	比例：A1=1:150 SCALE A3=1:300	圖號 (L1-04)
	校核：	日期：2023.10.2							

FILE NAME:
XREF: