


- 第二期工程內容
- 防砂壩工程 計1座  
OK+530.6 #2B型防砂壩
  - 砌石護岸 32m  
左岸:L=16m 右岸:L=16m
  - 橫向排水設施 計1處
  - PC路面(W=3.4m) A=1360m<sup>2</sup>
  - 客土袋192包
  - 裸露處覆蓋稻草蓆400m<sup>2</sup>
  - 固床工 共3處
  - 砌石銜接平順 H=0-0.6m  
L=28m(兩岸合計)  
OK+515.6~OK+530.6

第一期工程  
#1T型防砂壩  
含下游護坦



PC路面(W=約3.4m) A=1360m<sup>2</sup> 採實作數量結算

IP資料曲線表

編號	BP	IP1	EP
縱座標 N	2595246.93	2595253.47	2594933.59
橫座標 E	226990.51	226982.91	226968.02
偏角 θ	310-42-17R	14-22-12R	
半徑 R	0	39.87	0
切線長 TL	0	5.03	0
曲線長 CL	0	10.00	0
矢距 SL	0	0.32	0
BC 樁號		OK+005	
MC 樁號	OK+000	OK+010	OK+035
EC 樁號		OK+015	

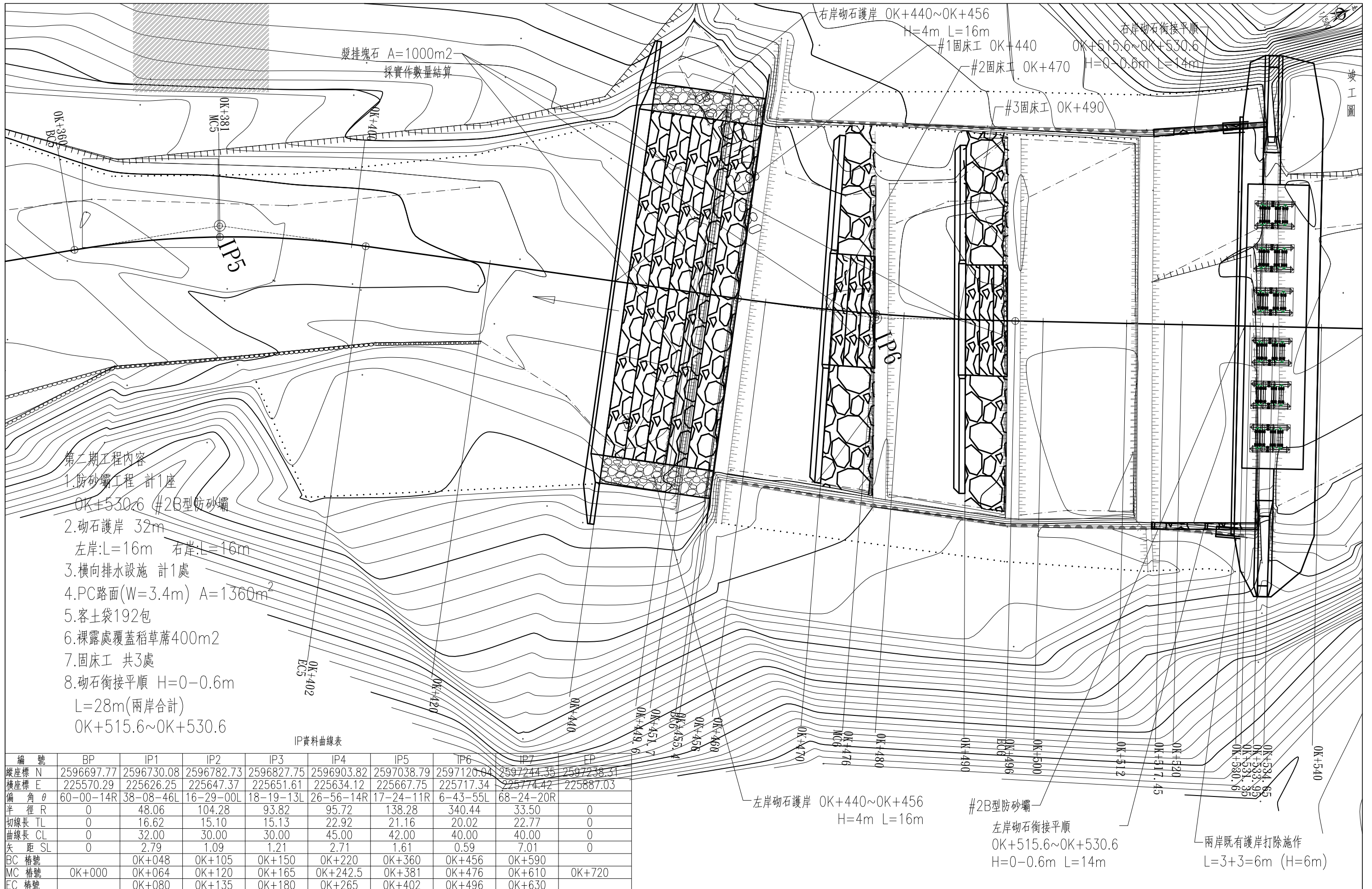
橫向排水設施 1處  
(另詳圖序20)

行政院農業委員會水土保持局南投分局

主管： 設計：  
技師： 繪圖：  
校核： 日期：

工程名稱： 巴沙娜橋上下游野溪整治二期工程  
圖名： 平面圖1  
比例尺： 1:500

設計單位 技師執業圖記 圖序 02  
圖號 02



第二期工程內容

1. 防砂壩工程 計1座  
OK+530.6 #2B型防砂壩
2. 砌石護岸 32m  
左岸:L=16m 右岸:L=16m
3. 橫向排水設施 計1處
4. PC路面(W=3.4m) A=1360m<sup>2</sup>
5. 客土袋192包
6. 裸露處覆蓋稻草蓆400m<sup>2</sup>
7. 固床工 共3處
8. 砌石銜接平順 H=0-0.6m  
L=28m(兩岸合計)  
OK+515.6~OK+530.6

IP資料曲線表

編號	BP	IP1	IP2	IP3	IP4	IP5	IP6	IP7	EP
縱座標 N	2596697.77	2596730.08	2596782.73	2596827.75	2596903.82	2597038.79	2597120.04	2597244.35	2597238.31
橫座標 E	225570.29	225626.25	225647.37	225651.61	225634.12	225667.75	225717.34	225774.42	225887.03
偏角 θ	60-00-14R	38-08-46L	16-29-00L	18-19-13L	26-56-14R	17-24-11R	6-43-55L	68-24-20R	
半徑 R	0	48.06	104.28	93.82	95.72	138.28	340.44	33.50	0
切線長 TL	0	16.62	15.10	15.13	22.92	21.16	20.02	22.77	0
曲線長 CL	0	32.00	30.00	30.00	45.00	42.00	40.00	40.00	0
矢距 SL	0	2.79	1.09	1.21	2.71	1.61	0.59	7.01	0
BC 樁號		OK+048	OK+105	OK+150	OK+220	OK+360	OK+456	OK+590	
MC 樁號	OK+000	OK+064	OK+120	OK+165	OK+242.5	OK+381	OK+476	OK+610	OK+720
EC 樁號		OK+080	OK+135	OK+180	OK+265	OK+402	OK+496	OK+630	

行政院農業委員會水土保持局南投分局

主管：  
技師：  
校核：

設計：  
繪圖：  
日期：

工程名稱：巴沙娜橋上下游野溪整治二期工程

圖名：平面圖1

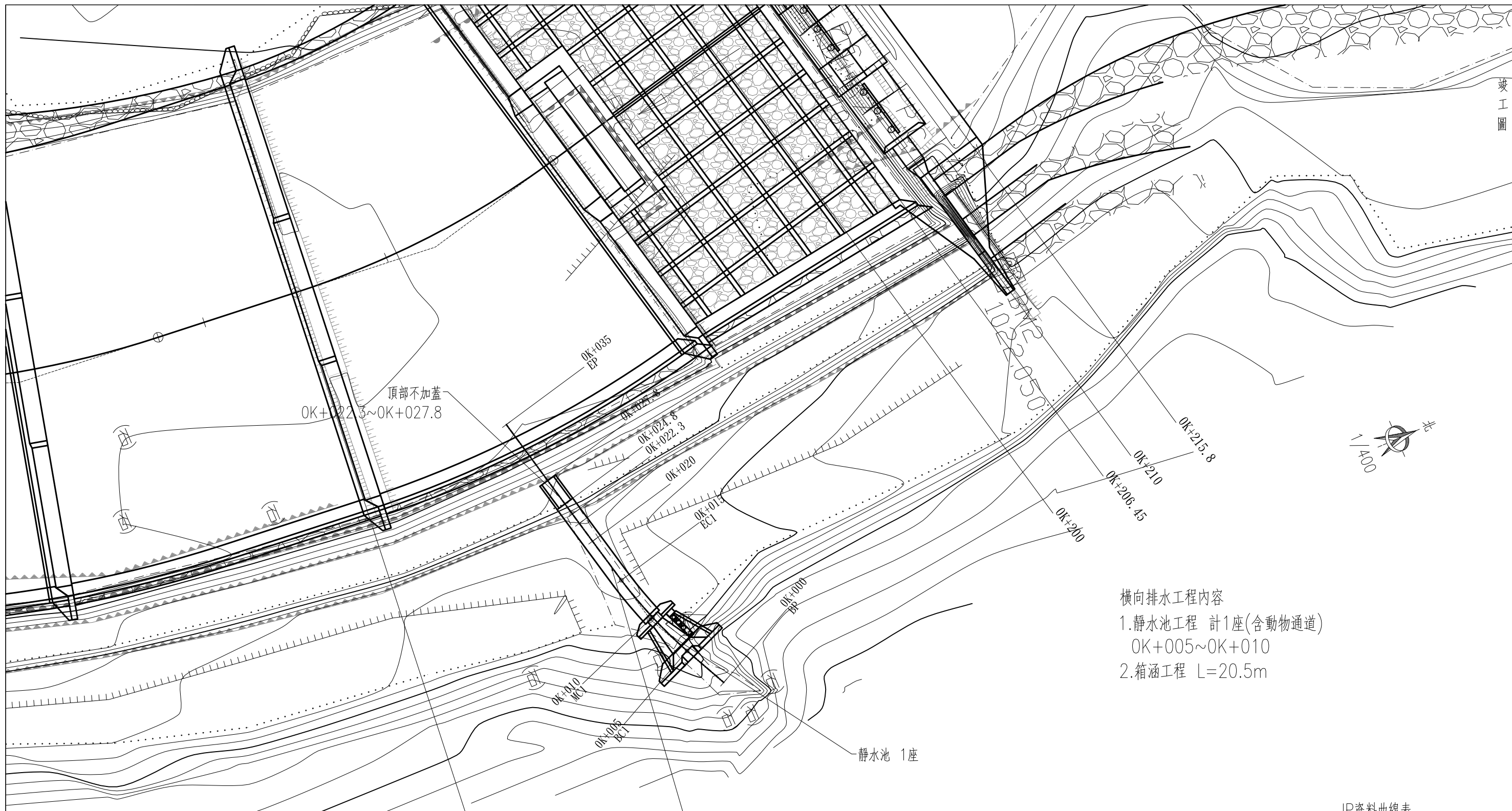
比例尺：1:500

設計單位

技師執業圖記

圖序 03

圖號 03



橫向排水工程內容  
 1. 靜水池工程 計1座(含動物通道)  
 0K+005~0K+010  
 2. 箱涵工程 L=20.5m

IP資料曲線表

編號	BP	IP1	EP
縱座標 N	2595246.93	2595253.47	2594933.59
橫座標 E	226990.51	226982.91	226968.02
偏角 $\theta$	310-42-17R	14-22-12R	
半徑 R	0	39.87	0
切線長 TL	0	5.03	0
曲線長 CL	0	10.00	0
矢距 SL	0	0.32	0
BC 樁號		OK+005	
MC 樁號	OK+000	OK+010	OK+035
EC 樁號		OK+015	

箱涵(1.5\*1.5m) L=20.5m  
 0K+010~0K+027.8

靜水池 1座

行政院農業委員會水土保持局南投分局

主管：  
 技師：  
 校核：

設計：  
 繪圖：  
 日期：

工程名稱：巴沙娜橋上下游野溪整治二期工程

圖名：橫向排水平面圖

比例尺：1:400

設計單位

技師執業圖記

圖序 20

圖號 20